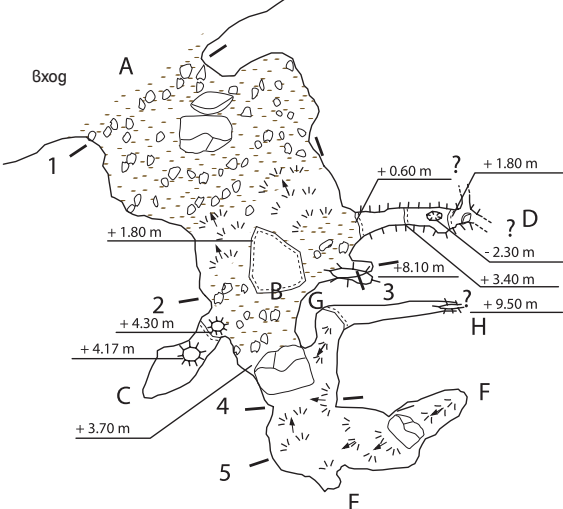




Заслон "Меча гунка"

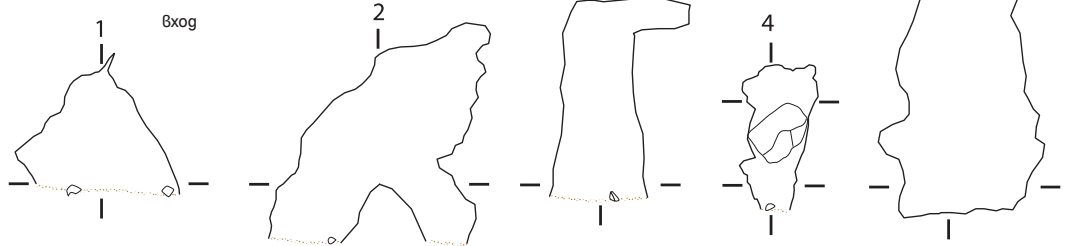


план



Вход

Вертикални разрези



сечения



Всички права са запазени по смисъла на Закона за авторското право!

Длъжност	Фамилия	Погпис	Име на обекта		
Гл. картировач	Константин Стоичков		Заслон "Меча гунка"		
картирал	Стефан Стаменов		Местност	Населено място	Община
картирал	Ивайло Чичев		каньон на р. Ябланица	с. Баня	гр. Трън
картирал			Обща дължина	Обща денивелация	Надморска височина
картирал			24.69 м	+21 м	
картирал			Прибор за мерене на ъглите		Прибор за мерене на дължините
картирал			геоложки компас		
картирал			Пещерен клуб, град		
Година на картиране		№ ГКП	П.К. "Хеликитм" - град София П.К. "Вертикал" - град Перник		
19.09.2008		5643			
					Лист 1
					Всичко 1
					М 1: