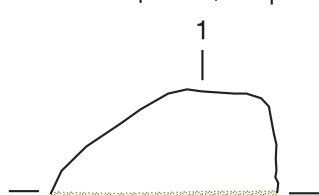
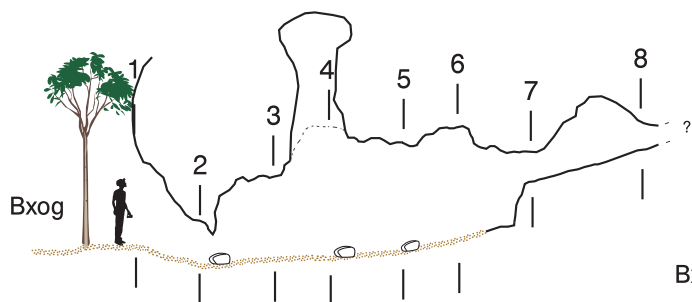
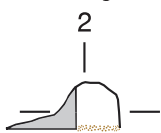


Пограничната

Вертикален разрез



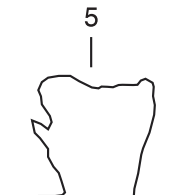
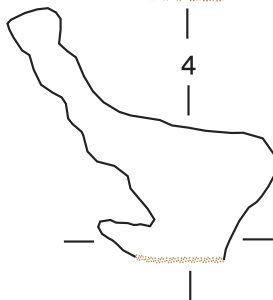
Вход



3



4



6



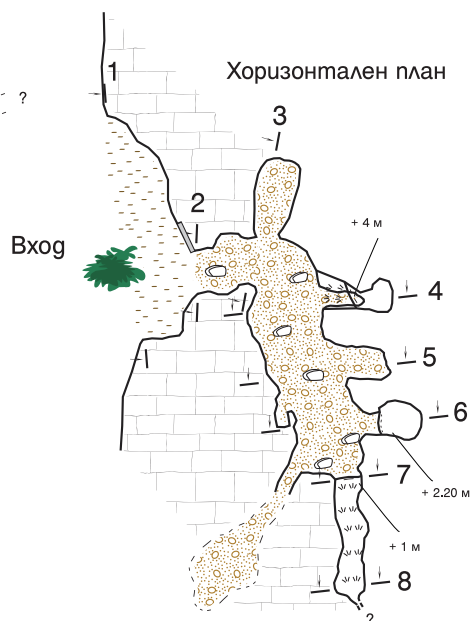
7



8



Напречни сечения



Хоризонтален план



mN 2012



Всички права са запазени по смисъла на закона за авторското право!

Длъжност	Име и фамилия	Погпис	Име на обекта		
картирал	Константин Стоичков		Пограничната		
картирал	Филип Стоянов				
картирал			Местност Десният геогр. брег на река Ябланица	Населено място с. Баня	Община Трън
картирал			Обща дължина 18.70 м	Обща денивелация + 6.20 м	Надморска височина
картирал			Прибор за мерене на ъглите Геоложки компас		Прибор за мерене на дължините Пластична рулетка и лазерна рулетка
картирал			Пещерен клуб, град		
Година на картиране	Ном. по ГКПБ		Лист 1		
01.07.2012 г.	5933		Всичко 1		
			Мащаб 1:200		