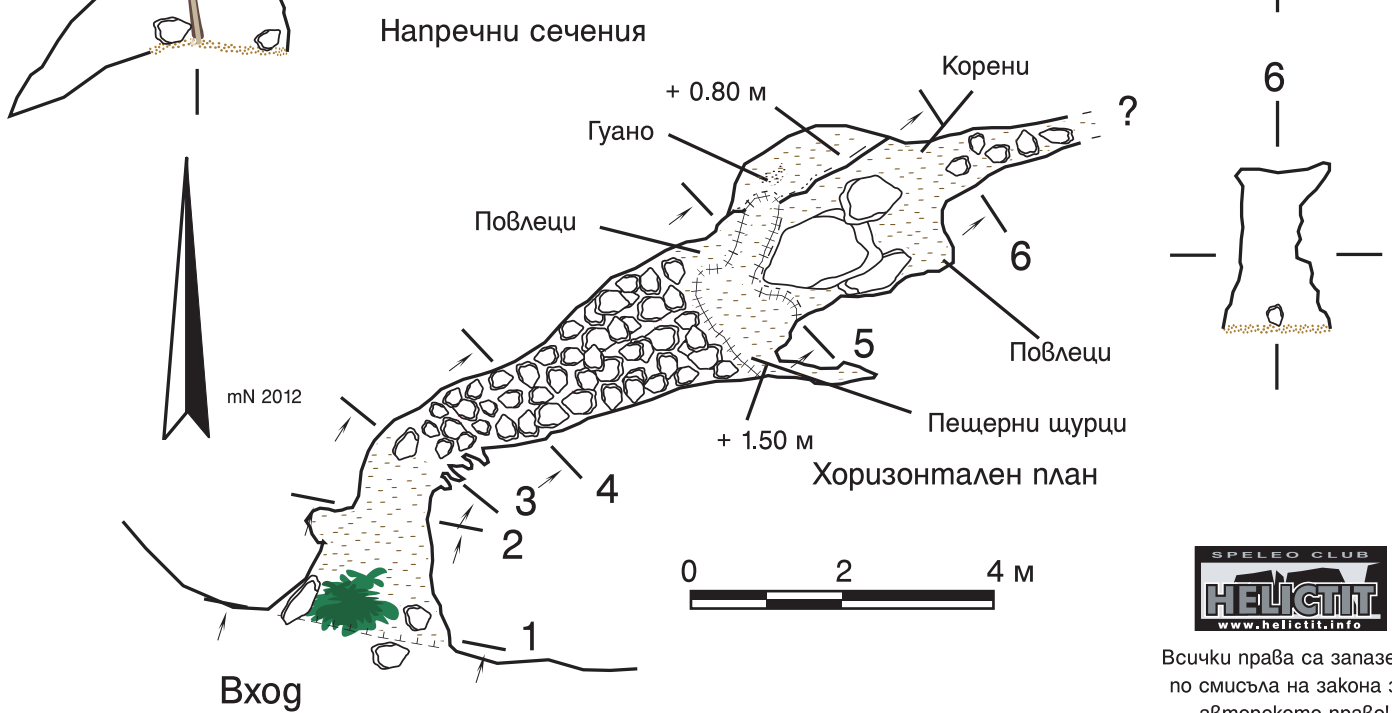
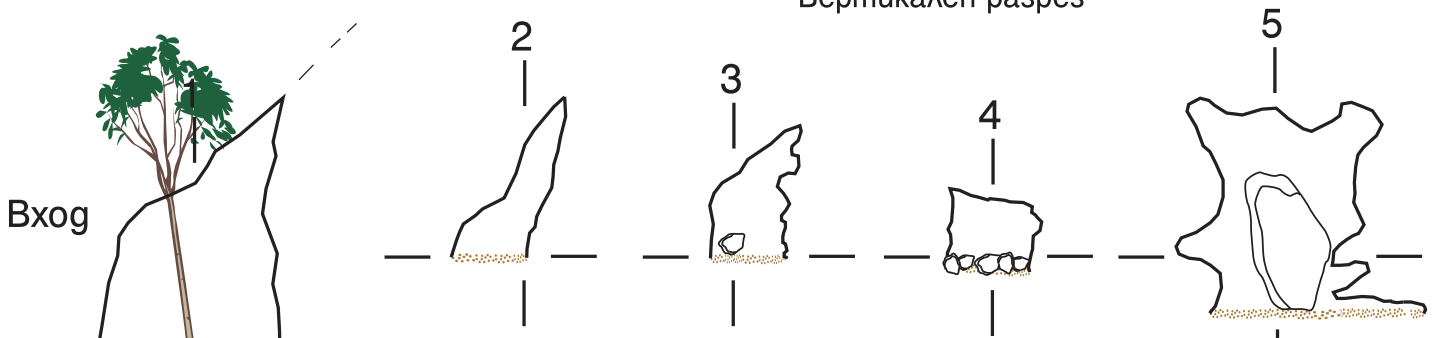
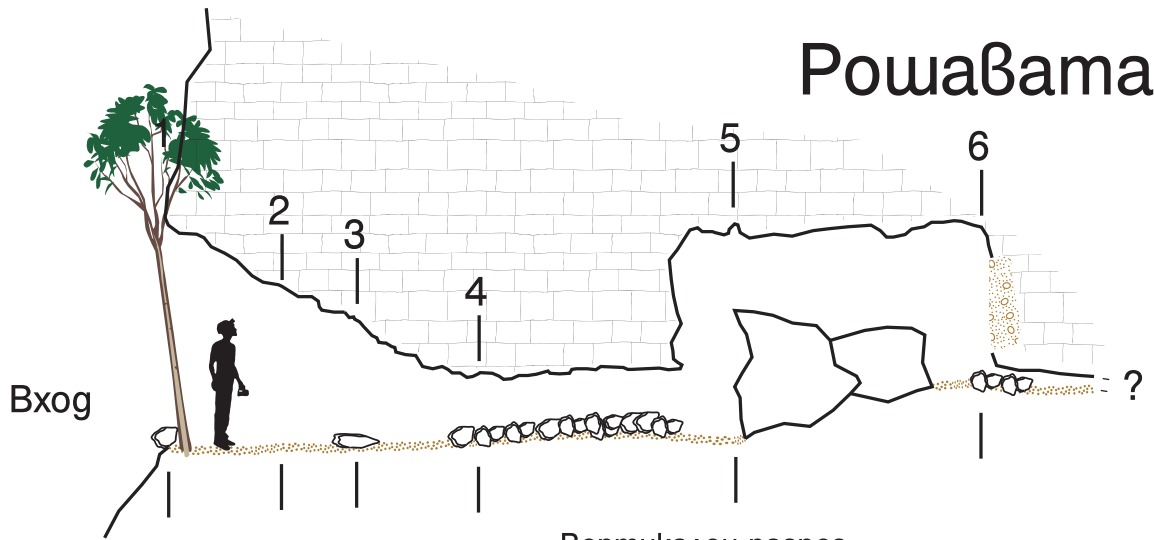


# Рошава̀та



Всички права са запазени по смисъла на закона за авторското право!

Длъжност	Име и фамилия	Погпис	Име на обекта <b>Рошава̀та</b>		
картирал	Константин Стоичков		Местност мах. Драговци	Населено място мах. Драговци	Община Трън
картирал	Мирослава Христова				
картирал			Обща дължина 13.50 м	Обща денивелация + 2 м	Надморска височина
картирал					
картирал			Прибор за мерене на ъглите Геоложки компас		Прибор за мерене на дължините Пластична рулетка и лазерна рулетка
картирал			Пещерен клуб, град		
Година на картиране	Ном. по ГКПБ		Лист 1 Всичко 1		
12.08.2012 г.	5934				
			ПК «Хелицит» София		
			Масщаб 1:100		