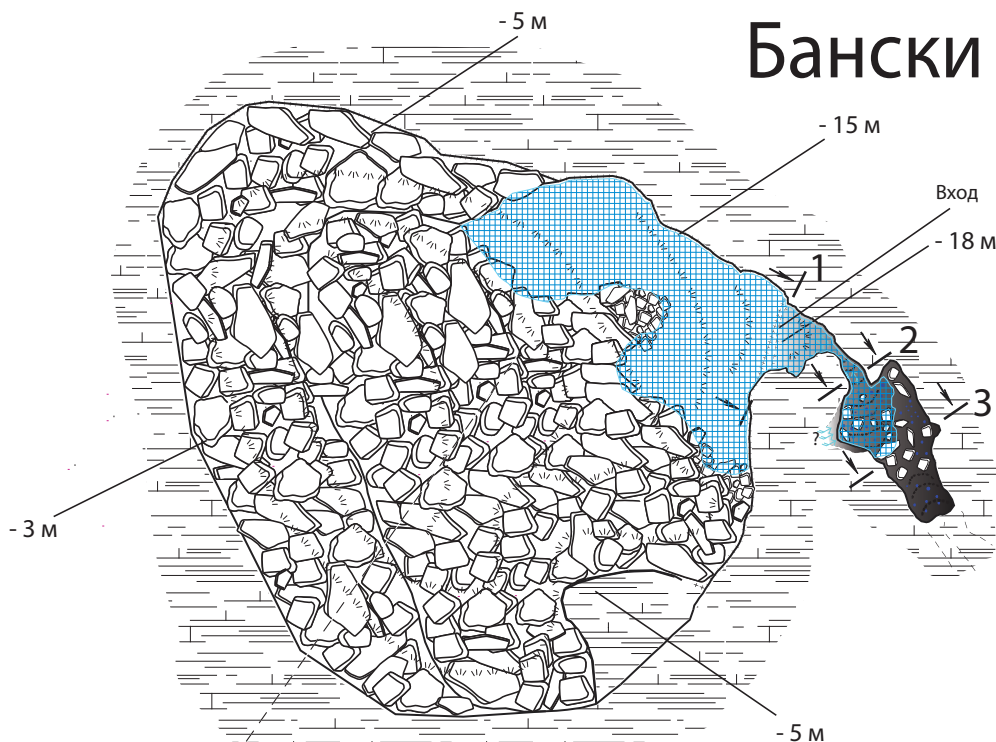
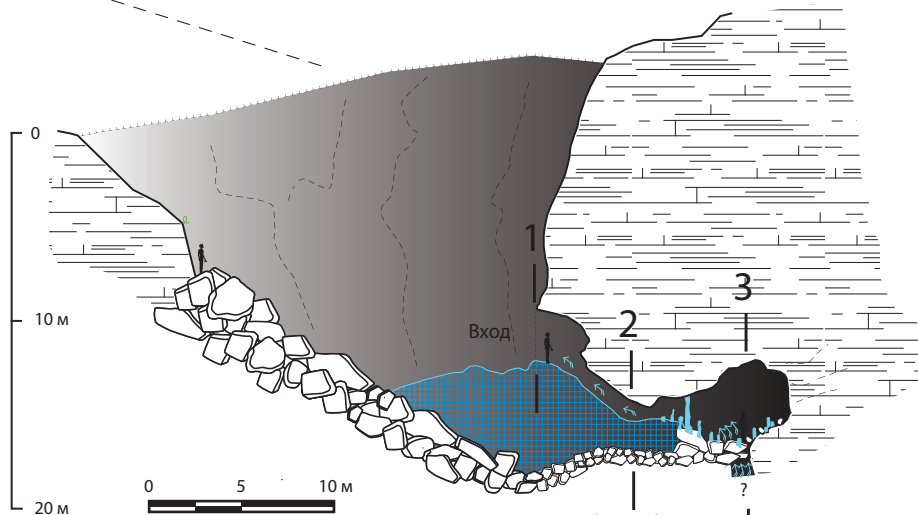


# Бански суходол № 81



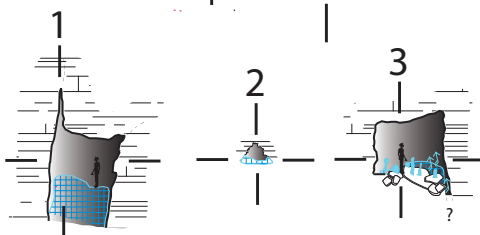
Хоризонтален план

Негативна карстова форма-въртоп












Вертикален разрез

Напречни сечения



Легенда:

-  - фирнован сняг
-  - ледени образувания
-  - наклони
-  - камъни
-  - евентуално продължение
-  - подмол
-  - отвес
-  - силно въздушно течение
-  - скала-Архайски мрамори



Дължност	Име и фамилия	Подпис	Име на обекта <b>Бански суходол № 81</b>		
картирал	Константин Стоичков		Местност Циркус Бански суходол	Населено място гр. Банско	Община Банско
картирал	Petr (Shimon) Yanichek				
картирал	Тим Браухле		Обща дължина 32 м	Обща денивелация - 22 м	Надморска височина 2305
картирал					
картирал			Прибор за мерене на ъглите Disto X310		Прибор за мерене на дължините Disto X310
картирал			Пещерен клуб, град		
картирал			Лист 1		
Година на картиране		Ном. по ГКПБ		Всичко 1	
29.08.2023 г.				Мащаб 1:100	
			ПК «Хеликтит» София Czech Speleological Society		