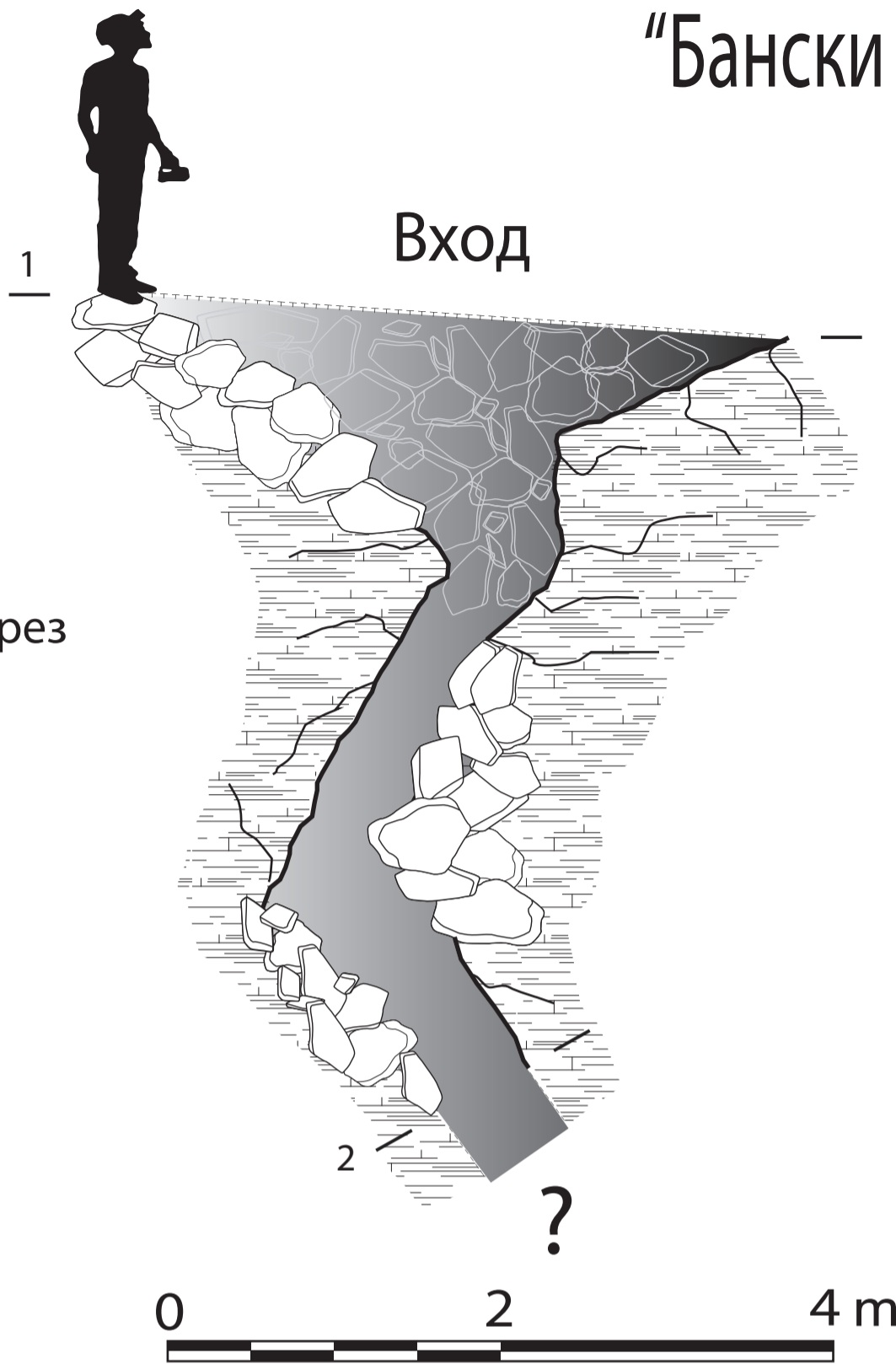
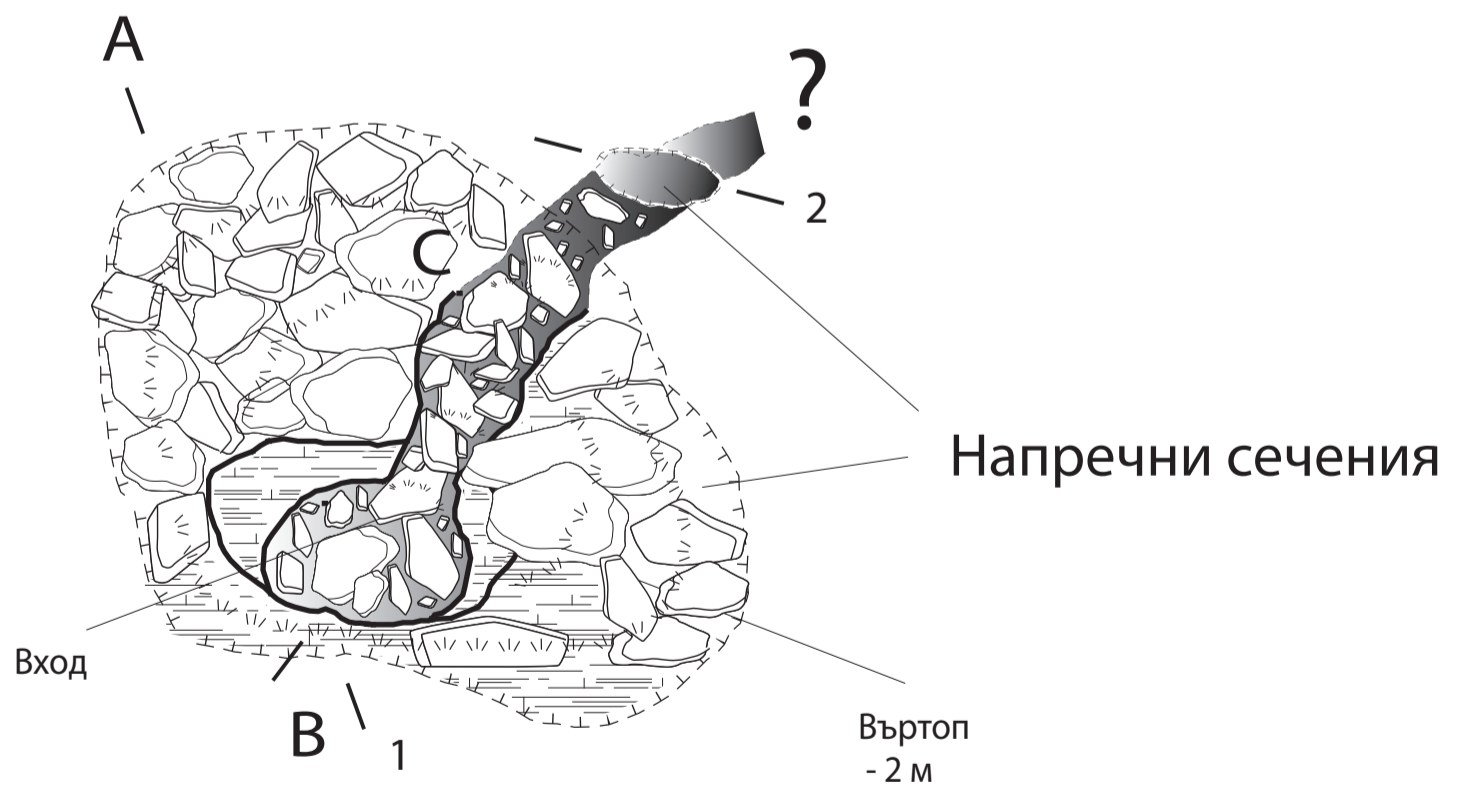
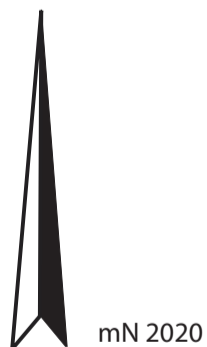


“Бански суходол” №36



Вертикален разрез

Хоризонтален план



Напречни сечения



Всички права са запазени по смисъла на закона за авторското право!

Длъжност	Име и фамилия	Подпис	Име на обекта “Бански суходол” №36.		
картирал	Константин Стоичков				
картирал			Местност циркус “Бански суходол”	Населено място град Банско	Община Банско
картирал			Обща дължина 3 м	Обща денивелация - 5 м	Надморска височина
картирал			Прибор за мерене на ъглите Disto X310		Прибор за мерене на дължините Disto X310
картирал			Пещерен клуб град ПК “Хеликитит” София		
Година на картиране		Ном. по ГКПБ	Лист 1		
29.08.2020г.			Всичко 1		
			Мащаб:		