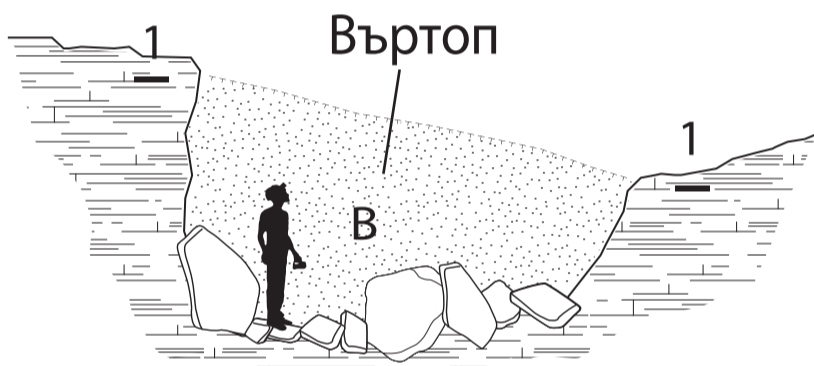
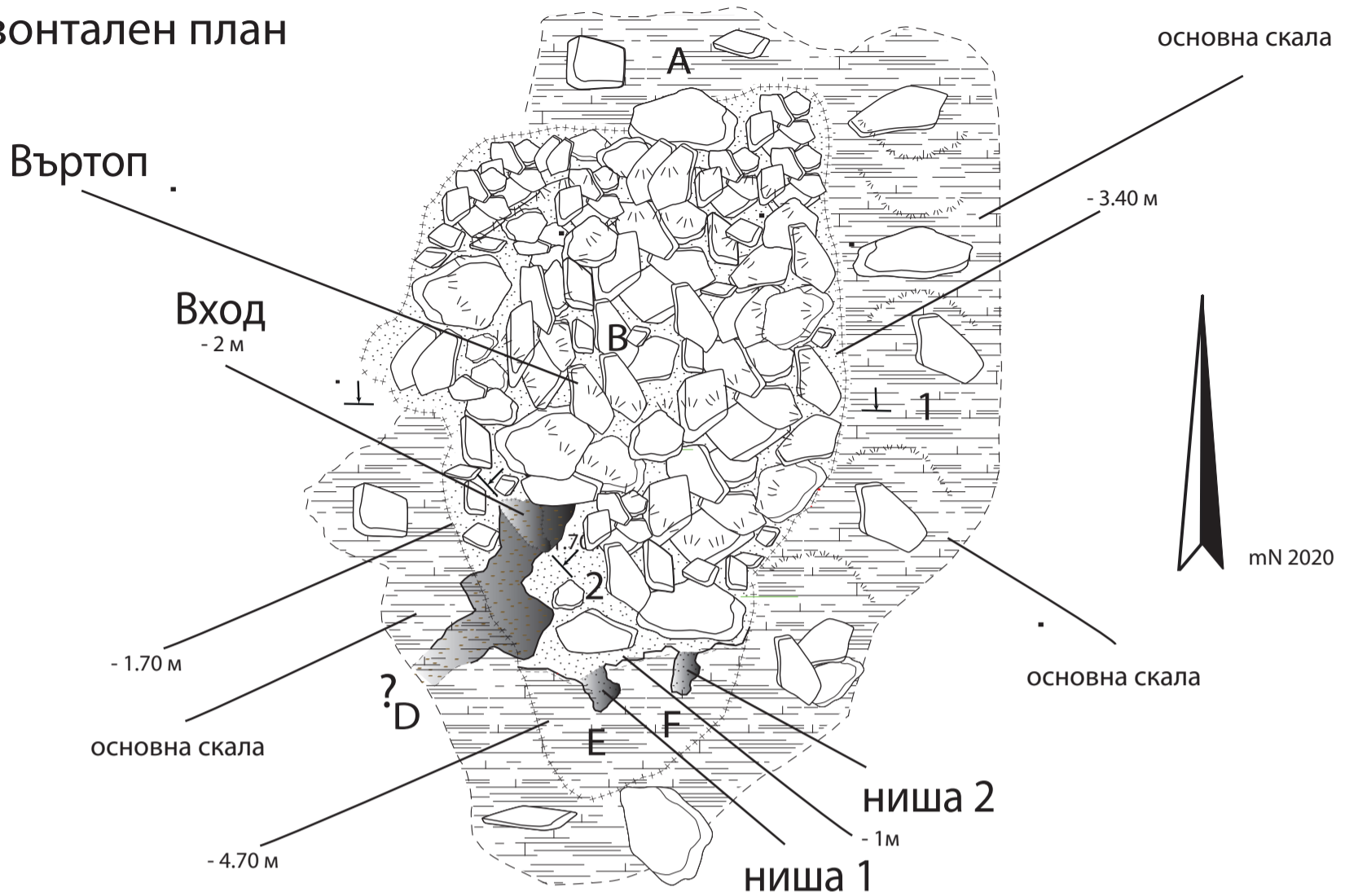
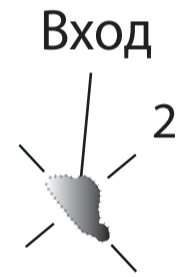


"Бански суходол" №37

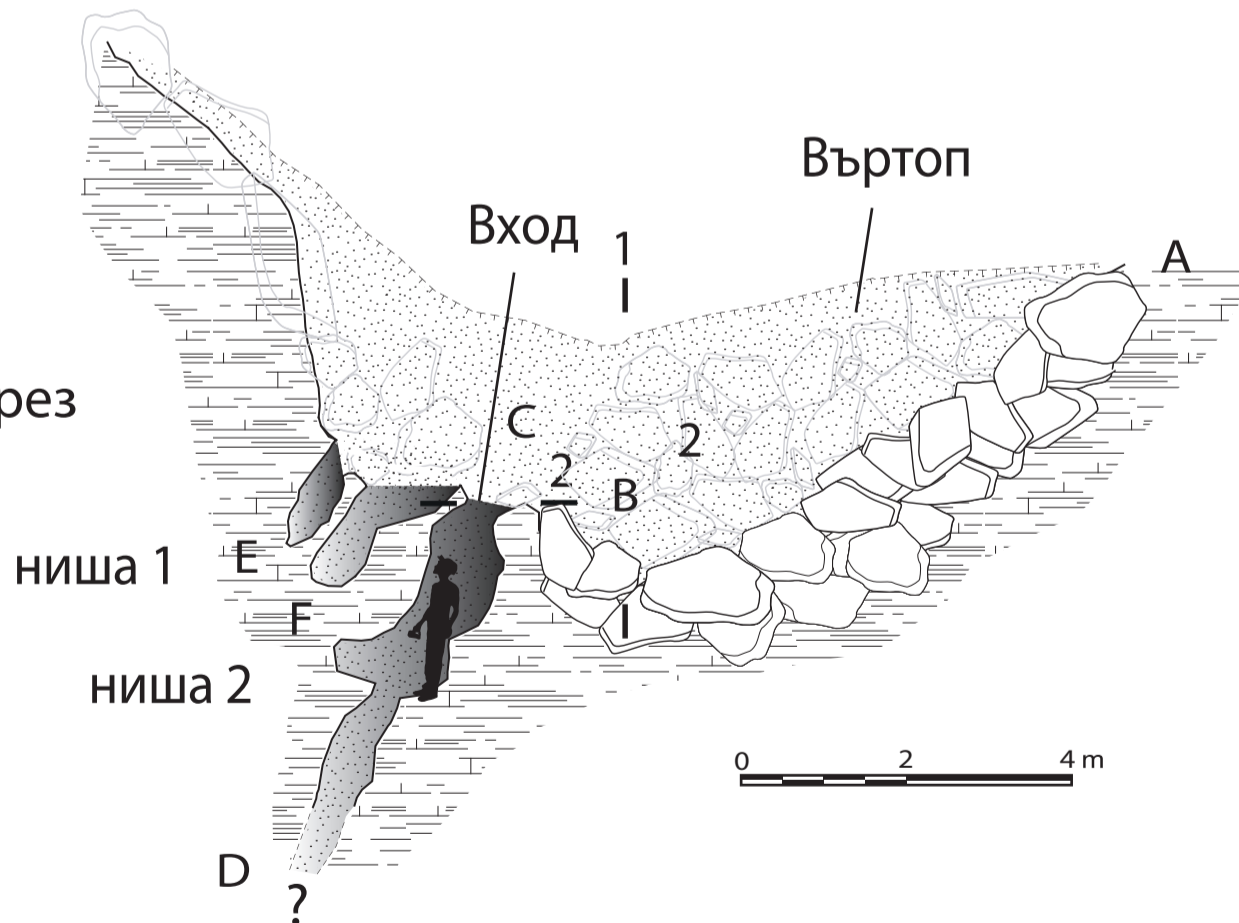
Хоризонтален план



Напречни сечения



Вертикален разрез



Всички права са запазени по смисъла на закона за авторското право!

Длъжност	Име и фамилия	Подпис	Име на обекта "Бански суходол" №37.		
картирал	Константин Стоичков		Местност	Населено място	Община
картирал			циркус "Бански суходол"	град Банско	Банско
картирал			Обща дължина	Обща денивелация	Надморска височина
картирал			15 м	- 9 м	
картирал			Прибор за мерене на ъглите	Прибор за мерене на дължините	
картирал			Disto X310	Disto X310	
картирал			Пещерен клуб град		
Година на картиране		Ном. по ГКПБ	ПК "Хеликит" София		
29.08.2020г.			Лист 1		
			Всичко 1		
			Мащаб:		